







CALIBRATION

Κατευθυνθείτε από Αθήνα προς Λαμία κινούμενοι επί της Ν.Ε.Ο. Πάρτε την έξοδο προς ΒΑΡΥΜΠΟΜΠΗ - ΑΧΑΡΝΑΙ, περάστε πάνω από τη γέφυρα, στρίψτε αριστερα ακολουθώντας την πινακίδα Βαρυμπόμπη - Θρακομακεδόνες, εισερχόμενοι στην οδό Ερυθραίας.

Μετά τη διέλευσή σας από τη γέφυρα σε απόσταση περίπου 1.700 μέτρα αρχίζει η οδομέτρηση όπου πινακίδα ΟΑΣΑ / 6η ΒΑΡΥΜΠΟΜΠΗΣ.

ΠΡΟΣΟΧΗ! Οι μετρήσεις έγιναν με τους δεξιούς τροχούς του αυτοκινήτου εφαιπτόμενους της λευκής γραμμής στο άκρο της οδού.

ΒΟΗΘΗΤΙΚΗ ΟΔΟΜΕΤΡΗΣΗ. ΕΝΔΕΧΟΜΕΝΗ ΑΠΟΚΛΙΣΗ ΑΠΟ ΤΗΝ ΟΔΟΜΕΤΡΗΣΗ ΤΟΥ ROAD BOOK +/- 1 μέτρο.

TOTAL KM	PARTIAL KM	DIRECTION	TOTAL MILES	INFORMATION	KM TO RUN
0.000	0.000	1  ΚΙΤΡΙΝΗ ΓΡΑΜΜΗ	0.00	 6η ΒΑΡΥΜΠΟΜΠΗΣ	2.350
2.343	2.343	2  ΚΙΤΡΙΝΗ ΓΡΑΜΜΗ	1.456	ΚΟΛΩΝΑ Δ.Ε.Η  ΚΤΗΜΑ Αριάδνη	0.007
2.350	0.007	3  ΚΙΤΡΙΝΗ ΓΡΑΜΜΗ	1.460	 40	0.000