








CALIBRATION - ΜΕΤΡΗΣΗ ΟΔΟΜΕΤΡΟΥ

Ξεκινώντας από τις Μυκίνες στη διασταύρωση με την Επαρχιακή Οδό - Ναυπλίου - Κορίνθου

στρίβετε δεξιά στο  προς Κόρινθο, σχήμα 3, σελ. 1 του Road Book.

Μετά από 200m περίπου αρχίζει η μέτρηση. Οι αποστάσεις μετρούνται ακριβώς στις πινακίδες.

ΠΡΟΣΟΧΗ! Οι μετρήσεις έγιναν με τους δεξιούς τροχούς του αυτοκινήτου επί της λευκής γραμμής στο άκρο της οδού.

TOTAL KM	PARTIAL KM	DIRECTION	TOTAL MILES	INFORMATION	KM TO RUN
0.000	0.000	1 	0.000		3.469
2.063	2.063	2 	1.282		1.406
3.400	1.337	3 	2.113	ΚΟΚΚΙΝΗ ΓΡΑΜΜΗ ΕΠΙ ΤΟΥ ΟΔΟΣΤΡΩΜΑΤΟΣ ΠΟΥ ΣΗΜΑΤΟΔΟΤΕΙ ΤΗΝ ΑΠΟΣΤΑΣΗ ΤΩΝ 3,400m	0.069
3.469	0.069	4 	2.155		0.000