

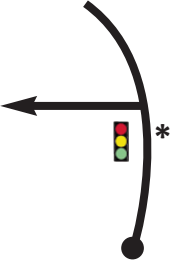





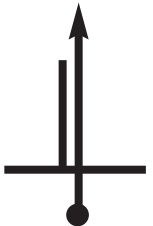


**ΠΡΟΣΒΑΣΗ ΣΤΟ CALIBRATION ΚΑΙ ΤΗΝ ΕΚΚΙΝΗΣΗ**

ΧΙΛΙΟΜΕΤΡΑ  
ολικά

ΜΙΛΙΑ  
ολικά

0,0	<p><b>1</b></p> 	0,00	 <p>Έξοδος Αττικής οδού προς Μαρκόπουλο. Μηδενίστε στην ταμπέλα</p>
6,31	<p><b>2</b></p> 	3,92	
7,04> 0,000	<p><b>3</b></p> 	4,37> 0,000	 <p>Αρχή calibration στην πινακίδα Πορτοκαλι γραμμή</p>
			<p>Ακολουθήστε το δρόμο με τους δεξιούς τροχούς να απέχουν μισό μέτρο από την λευκή συνεχή γραμμή (ή διακεκομμένη στην διασταύρωση)</p> <p>Πρώτη πορτοκαλί γραμμή στα 2000μ.</p>
2,400	<p><b>4</b></p> 	1,491	 <p>2400 μ. ακριβώς στην πορτοκαλί γραμμή, αμέσως μετά την δεύτερη πινακίδα με όριο 50 χλμ. Το calibration είναι ίδιο με αυτό της ΦΙΛΠΑ, στον παράδρομο της Ε.Ο. Αθηνών-Λαμίας</p>
	<p><b>5</b></p> 		<p>Μετά από 120 μ. φτάνετε στην είσοδο του Ιπποδρόμου. Η εκκίνηση θα γίνει στο χώρο του parking.</p>