

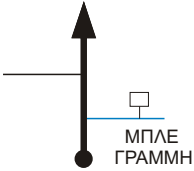




CALIBRATION

ΟΔΟΜΕΤΡΗΣΗ ΑΣ3 ΣΤΗΝ ΑΤΤΙΚΗ

Κατευθυνθείτε από Αθήνα προς Λαμία κινούμενοι επί της Ν.Ε.Ο. Πάρτε την έξοδο προς ΒΑΡΥΜΠΟΜΠΗ - ΑΧΑΡΝΑΙ, περάστε πάνω από τη γέφυρα, στρίψτε αριστερα ακολουθώντας την πινακίδα Βαρυμπόμπη - Θρακομακεδόνες, εισερχόμενοι στην οδό Ερυθραίας.

Μετά τη διέλευσή σας από τη γέφυρα σε απόσταση περίπου 1.700 μέτρα αρχίζει η οδομέτρηση όπου πινακίδα ΟΑΣΑ / 6η ΒΑΡΥΜΠΟΜΠΗΣ.

ΠΡΟΣΟΧΗ! Οι μετρήσεις έγιναν με τους δεξιούς τροχούς του αυτοκινήτου εφαιπτόμενους της λευκής γραμμής στο άκρο της οδού.

TOTAL KM	PARTIAL KM	DIRECTION	TOTAL MILES	INFORMATION	KM TO RUN
0.000	0.000	1  ΜΠΛΕ ΓΡΑΜΜΗ	0.00	 6η ΒΑΡΥΜΠΟΜΠΗΣ	2.351
2.300	2.300	2  ΚΟΚΚΙΝΗ ΓΡΑΜΜΗ	1.429	ΚΟΚΚΙΝΗ ΓΡΑΜΜΗ ΕΠΙ ΤΟΥ ΟΔΟΣΤΡΩΜΑΤΟΣ ΠΟΥ ΣΗΜΑΤΟΔΟΤΕΙ ΤΗΝ ΑΠΟΣΤΑΣΗ ΤΩΝ 2.300m	0.051
2.351	0.051	3  ΚΟΚΚΙΝΗ ΓΡΑΜΜΗ	1.454	 40	0.000